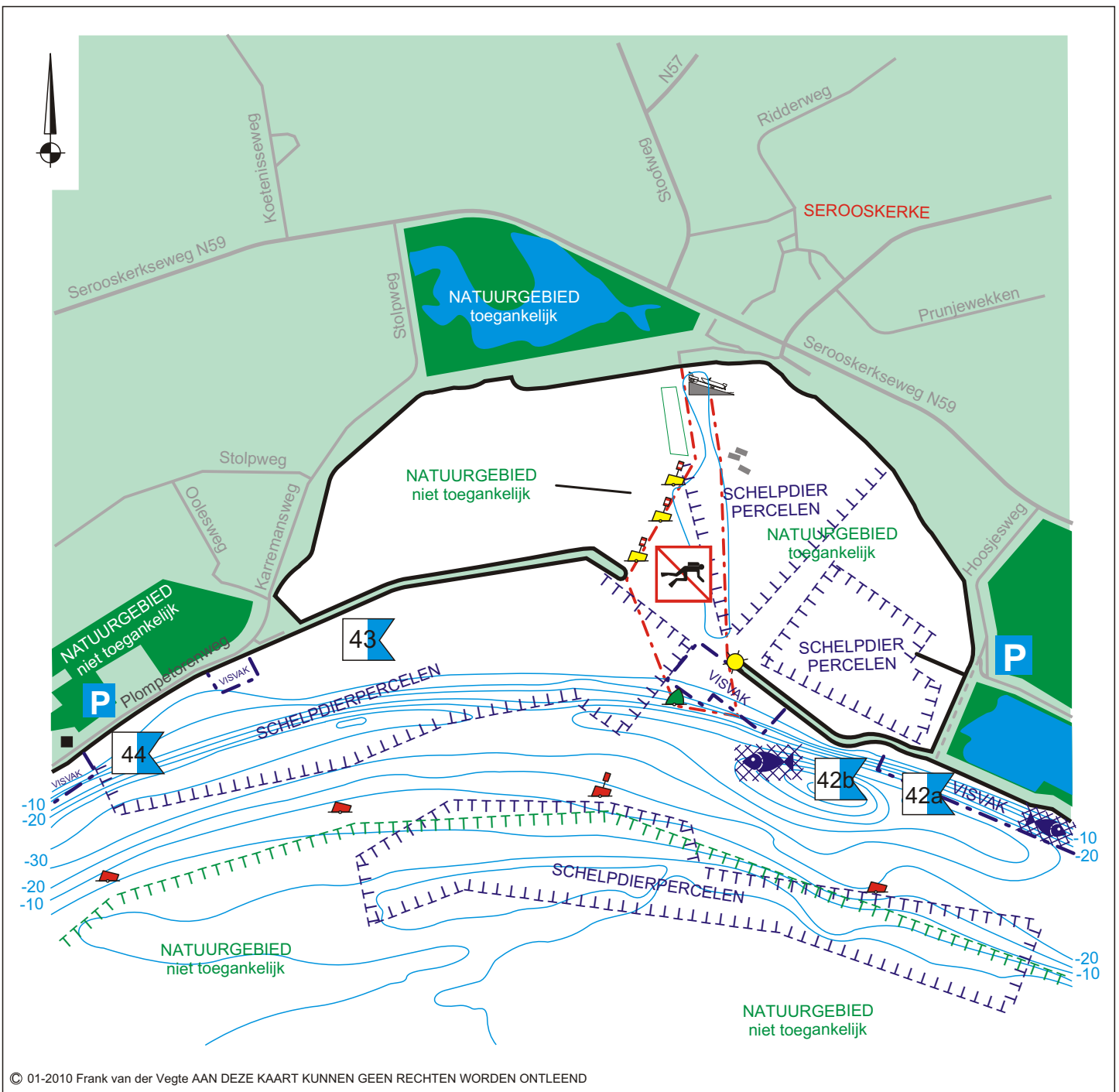





























OS-21 Duikplaatsen Schelphoek



	<p>VERBODEN DUIKGEBIED BETONDE VAARWATER</p> <p>De grenzen van de verboden duikgebieden zijn vastgesteld in de vrijstelling artikel 8.08 van het Binnenvaartpolitiereglement 'beoefenen onderwatersport in de Oosterschelde' gepubliceerd in de Staatscourant nummer 75, 18 april 2006.</p>
<p>TTTTTTTTTTTTTTTT NATUURGEBIED</p> <p>TTTTTTTTTTTTTTTT SCHELPDIERPERCELEN</p>  	<p>NATUURGEBIED TOEGANKELIJK - BEPERKT TOEGANKELIJK - NIET TOEGANKELIJK</p> <p>Natuurgebieden op worden aan de landzijde begrensd door de waterkering en aan de waterzijde middels een denkbeeldige lijn welke op de kaarten is aangegeven. Of je er mag komen wordt uitgelegd voorin deze publicatie</p> <p>MOSELPERCELEN - OESTERPERCELEN</p> <p>De grenzen van schelpdierpercelen zijn herkenbaar aan staken en/of boeien in een lijn. Rapen / verzamelen van schelpdieren is hier verboden.</p> <p>VISSERIJ MET NETTEN - (SCHIET) FUIKEN - KREEFTENKORVEN</p> <p>Deze gebieden zijn verhuurde visvakken of vrije visgronden. De vissers die hier vissen hebben hun vistuigen gemarkeerd aan de oppervlakte. Blijf van de vistuigen af! Deze vissers moeten hier hun inkomen mee verdienen. Tref je niet gemarkeerde vistuigen aan, meld dit dan bij de waterpolitie.</p>
 	<p>WAARSCHUWING</p> <p>Rond de strekdammen kunnen plaatselijk sterke stromingen optreden zowel in horizontale als in vertikale richtingen. Duik met de kentering en zorg dat je op tijd in en weer uit het water bent.</p> <p>PARKEREN</p> <p>Zet je auto zo neer dat de rijbaan vrij blijft voor het verkeer. Houdt ook de toegang tot slagbomen vrij voor hulpverleners.</p>
	<p>Beoordeling duikplaats door NOB voorzieningen aan de wal  en onderwaterleven  Zie www.underwatersport.org voor meer informatie.</p>
<p></p> <p>51°41' 03.5862 N 003°49' 08.9640 E </p> <p>51°41' 15.6984 N 003°47' 15.4122 E </p> <p>51°41' 00.7580 N 003°46' 35.0041 E </p>	<p>SCHELPHOEK - WEVERS INLAAG - CAROLINE   </p> <p>Dit is een visvak. Respecteer de beroepsvisser zijn broodwinning en laat vistuigen met rust.</p> <p>SCHELPHOEK DAM - DE PUNT    </p> <p>Maak gebruik van de aangelegde toegang tot het water bij deze duikplaats. Aan beide zijden van de toegang tot het water kunnen vistuigen van beroepsvisseren staan. Laat de vistuigen met rust.</p> <p>DIJKVAL   </p> <p>Dit is een schelpdierperceel.</p> <p>PLOMPE TOREN    </p> <p>Aan beide zijden van de toegang tot het water kunnen vistuigen van beroepsvisseren staan. Laat de vistuigen met rust.</p>



43



42a



426

